

**КОМИТЕТ ИМУЩЕСТВЕННЫХ ОТНОШЕНИЙ  
АДМИНИСТРАЦИИ ПЕРМСКОГО МУНИЦИПАЛЬНОГО РАЙОНА**

**РАСПОРЯЖЕНИЕ**

07.06.2022

№ 2355

**Об установлении публичного  
сервитута на часть земельных  
участков**

В соответствии со ст. 23, гл. V.7 Земельного кодекса Российской Федерации, Федеральным законом от 25.10.2001 № 137-ФЗ «О введении в действие Земельного кодекса Российской Федерации», пп. 3.7.5 п. 3.7 разд. 3 Положения о комитете имущественных отношений администрации Пермского муниципального района, утвержденного решением Земского Собрания Пермского муниципального района Пермского края от 22.12.2016 № 178, на основании ходатайства открытого акционерного общества «Межрегиональная распределительная сетевая компания Урала» (ИНН 6671163413, ОГРН 1056604000970) (далее - ОАО «МРСК Урала») № 17п 4:

1. Установить в интересах ОАО «МРСК Урала» публичный сервитут общей площадью 5158 кв.м на часть земельных участков:

- с кадастровым номером 59:32:4090017:923, расположенный по адресу: Пермский край, Пермский район, Заболотское с/п, д. Шугуровка;
- с кадастровым номером 59:32:4090017:4307, расположенный по адресу: Пермский край, Пермский район, Заболотское с/п, д. Шугуровка, ул. Лунная;
- с кадастровым номером 59:32:4090017:4308, расположенный по адресу: Пермский край, Пермский район, Заболотское с/п, д. Шугуровка, ул. Лунная;
- с кадастровым номером 59:32:4090017:1082, расположенный по адресу: Пермский край, Пермский район, Заболотское с/п, д. Шугуровка, ул. Лунная, 11;
- с кадастровым номером 59:32:4090017:1087, расположенный по адресу: Пермский край, Пермский район, Заболотское с/п, д. Шугуровка, ул. Лунная, 1;
- с кадастровым номером 59:32:4090017:1088, расположенный по адресу: Пермский край, Пермский район, Заболотское с/п, д. Шугуровка;
- с кадастровым номером 59:32:4090017:1974, расположенный по адресу: Пермский край, Пермский район, Заболотское с/п, д. Шугуровка, ул. Лунная, 3;
- с кадастровым номером 59:32:4090017:1975, расположенный по адресу: Пермский край, Пермский район, Заболотское с/п, д. Шугуровка, ул. Лунная, 3;



- с кадастровым номером 59:32:4090017:987, расположенный по адресу: Пермский край, Пермский район, Заболотское с/п, д. Шугуровка, ул. Солнечная, 9;

- с кадастровым номером 59:32:4090017:988, расположенный по адресу: Пермский край, Пермский район, Заболотское с/п, д. Шугуровка, ул. Солнечная, 7;

- с кадастровым номером 59:32:4090017:989, расположенный по адресу: Пермский край, Пермский район, Заболотское с/п, д. Шугуровка, ул. Солнечная, 5;

- с кадастровым номером 59:32:4090017:990, расположенный по адресу: Пермский край, Пермский район, Заболотское с/п, д. Шугуровка, ул. Солнечная, 3;

- с кадастровым номером 59:32:4090017:992, расположенный по адресу: Пермский край, Пермский район, Заболотское с/п, д. Шугуровка;

- с кадастровым номером 59:32:0000000:12690, расположенный по адресу: Пермский край, Пермский район, Заболотское с/п;

- с кадастровым номером 59:32:4090017:4615, расположенный по адресу: Пермский край, Пермский район, Заболотское с/п, д. Шугуровка, ул. Солнечная.

Срок: 49 лет.

Цель: Для размещения объекта электросетевого хозяйства «ВЛ-0,4 кВ ф. 1 от ТП-47311».

2. Утвердить границы публичного сервитута земельных участков, указанных в п. 1 настоящего распоряжения, согласно прилагаемой схеме расположения границ публичного сервитута.

3. Срок, в течение которого использование указанных в п. 1 настоящего распоряжения земельных участков в соответствии с их разрешенным использованием будет невозможно или существенно затруднено в связи с осуществлением сервитута – не установлен.

4. Порядок установления зон с особыми условиями использования территорий и содержание ограничений прав на земельные участки в границах таких зон установлен Постановлением Правительства РФ от 24.02.2009 № 160 «О порядке установления охранных зон объектов электросетевого хозяйства и особых условий использования земельных участков, расположенных в границах таких зон».

5. Плата за публичный сервитут не устанавливается в соответствии с ч. 4 ст. 3.6 Федерального закона от 25.10.2001 года № 137-ФЗ «О введение в действие Земельного кодекса Российской Федерации».

6. Комитету имущественных отношений администрации Пермского муниципального района в течение 5 рабочих дней со дня подписания настоящего распоряжения:

6.1. Направить настоящее распоряжение правообладателям земельных участков, указанных в п. 1 распоряжения;

6.2. Направить настоящее распоряжение в Управление Федеральной службы государственной регистрации, кадастра и картографии по Пермскому краю;

6.3. Направить настоящее распоряжение в ОАО «МРСК Урала», а также сведения о лицах, являющихся правообладателями земельных участков, сведения о лицах, подавших заявления об учете их прав (обременений прав) на земельные участки, способах связи с ними, копии документов, подтверждающих права указанных лиц на земельные участки;


6.4. Направить в администрацию Заболотского сельского поселения настоящее распоряжение для опубликования в порядке, установленном для официального опубликования (обнародования) муниципальных правовых актов уставом поселения.

7. Разместить настоящее распоряжение на сайте Пермского муниципального района [www.permraion.ru](http://www.permraion.ru).

8. Настоящее распоряжение вступает в силу со дня его подписания.

9. Контроль исполнения распоряжения оставляю за собой.

Председатель комитета



Д.В. Ракицкий

Приложение № 1  
к распоряжению  
комитета имущественных  
отношений администрации  
Пермского муниципального района  
от 07.06.2022 № 2355

ОПИСАНИЕ МЕСТОПОЛОЖЕНИЯ ГРАНИЦ

Публичный сервитут для размещения объекта электросетевого хозяйства «ВЛ-0,4КВ Ф.1 от ТП-47311»  
(наименование объекта, местоположение границ которого описано (далее - объект))

Раздел 1

Сведения об объекте

Сведения об объекте		
№ п/п	Характеристики объекта	Описание характеристик
1	2	3
1	Местоположение объекта	Пермский край, Пермский район, деревня Шугуровка
2	Площадь объекта +/- величина погрешности определения площади (Р +/- Дельта Р)	5158 кв.м ± 24 кв.м
3	Иные характеристики объекта	Публичный сервитут для размещения объекта электросетевого хозяйства «ВЛ-0,4КВ Ф.1 от ТП-47311» на срок 49 лет

Приложение № 2  
к распоряжению  
комитета имущественных  
отношений администрации  
Пермского муниципального района  
от 07.06.2022 № 2355

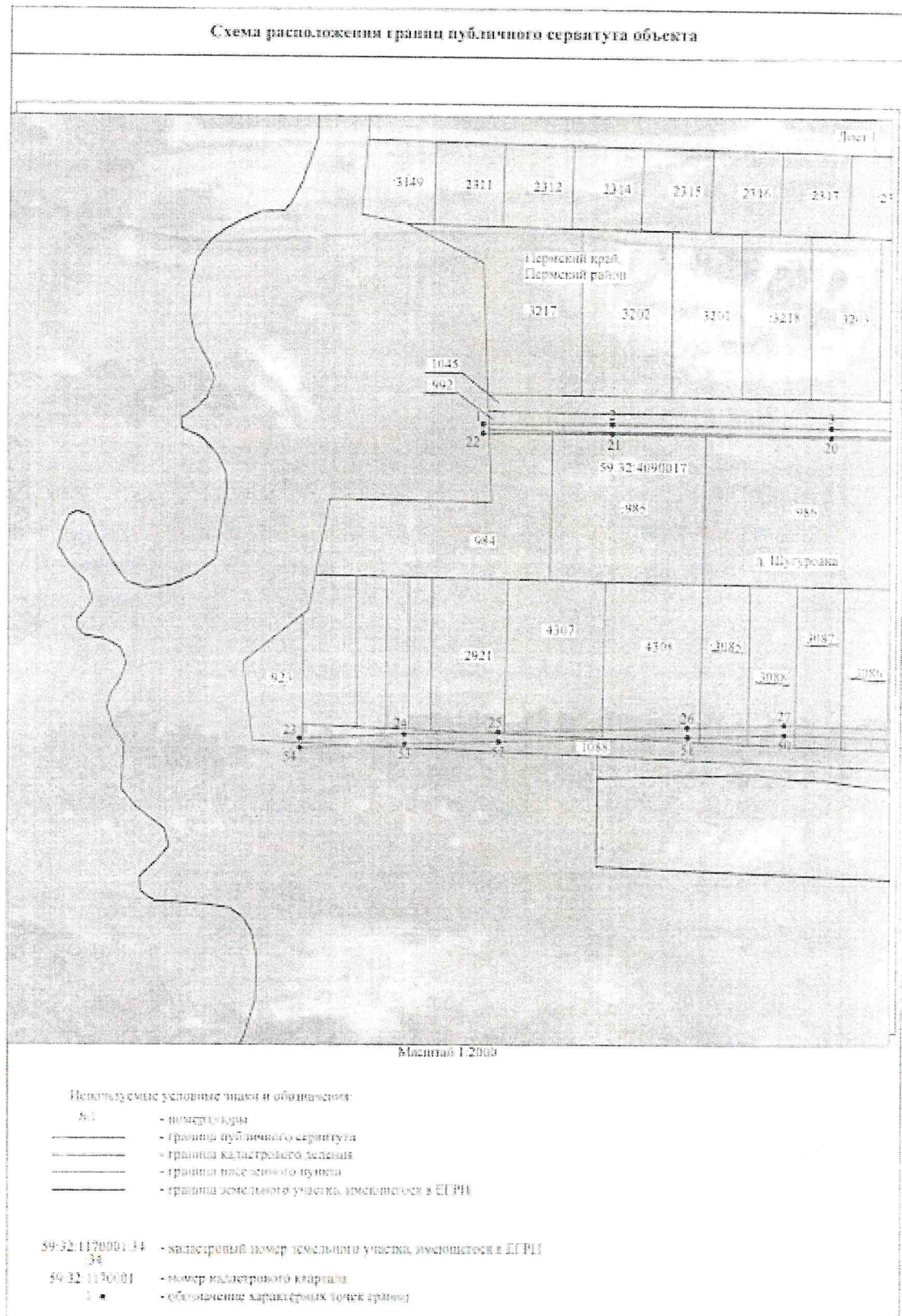
Раздел 2

Сведения о местоположении границ объекта					
1. Система координат МСК-59, зона 2					
2. Сведения о характерных точках границ объекта					
Обозначение характерных точек границ	Координаты, м		Метод определения координат характерной точки	Средняя квадратическая погрешность положения характерной точки (M <sub>п</sub> ), м	Описание обозначения точки на местности (при наличии)
	X	Y			
1	2	3	4	5	6
Зона 1(1)	-	-	-	-	-
1	504900.09	2203724.48	Метод спутниковых геодезических измерений (определений)	0.10	-
2	504900.09	2203778.00	Метод спутниковых геодезических измерений (определений)	0.10	-
3	504898.71	2203868.46	Метод спутниковых геодезических измерений (определений)	0.10	-
4	504897.38	2203951.61	Метод спутниковых геодезических измерений (определений)	0.10	-
5	504896.46	2204027.20	Метод спутниковых геодезических измерений (определений)	0.10	-
6	504896.02	2204069.50	Метод спутниковых геодезических измерений (определений)	0.10	-
7	504895.47	2204108.48	Метод спутниковых геодезических измерений (определений)	0.10	-
8	504894.59	2204186.55	Метод спутниковых геодезических измерений (определений)	0.10	-
9	504894.09	2204228.00	Метод спутниковых геодезических измерений (определений)	0.10	-
10	504893.11	2204271.75	Метод спутниковых геодезических измерений (определений)	0.10	-
11	504893.11	2204279.23	Метод спутниковых геодезических измерений (определений)	0.10	-
12	504889.11	2204279.23	Метод спутниковых геодезических измерений (определений)	0.10	-
13	504889.11	2204271.69	Метод спутниковых геодезических измерений (определений)	0.10	-
14	504890.09	2204227.92	Метод спутниковых геодезических измерений (определений)	0.10	-
15	504890.59	2204186.51	Метод спутниковых геодезических измерений (определений)	0.10	-
16	504891.47	2204108.42	Метод спутниковых геодезических измерений (определений)	0.10	-
17	504892.02	2204069.46	Метод спутниковых геодезических измерений (определений)	0.10	-
18	504892.46	2204027.15	Метод спутниковых геодезических измерений (определений)	0.10	-
19	504893.38	2203951.55	Метод спутниковых геодезических измерений (определений)	0.10	-
20	504894.71	2203868.40	Метод спутниковых геодезических измерений (определений)	0.10	-
21	504896.09	2203777.96	Метод спутниковых геодезических измерений (определений)	0.10	-
22	504896.09	2203724.48	Метод спутниковых геодезических измерений (определений)	0.10	-
1	504900.09	2203724.48	Метод спутниковых геодезических измерений (определений)	0.10	-
Зона 1(2)	-	-	-	-	-
23	504767.82	2203648.30	Метод спутниковых геодезических измерений (определений)	0.10	-

Приложение № 3  
к распоряжению  
комитета имущественных  
отношений администрации  
Пермского муниципального района  
от 07.06.2022 № 2355


24	504769.46	2203692.10	Метод спутниковых геодезических измерений (определений)	0.10	-
25	504770.56	2203731.06	Метод спутниковых геодезических измерений (определений)	0.10	-
26	504772.55	2203809.04	Метод спутниковых геодезических измерений (определений)	0.10	-
27	504773.54	2203849.08	Метод спутниковых геодезических измерений (определений)	0.10	-
28	504771.34	2203924.12	Метод спутниковых геодезических измерений (определений)	0.10	-
29	504769.76	2203981.87	Метод спутниковых геодезических измерений (определений)	0.10	-
30	504768.73	2204016.52	Метод спутниковых геодезических измерений (определений)	0.10	-
31	504779.71	2204047.20	Метод спутниковых геодезических измерений (определений)	0.10	-
32	504779.41	2204115.36	Метод спутниковых геодезических измерений (определений)	0.10	-
33	504778.94	2204185.11	Метод спутниковых геодезических измерений (определений)	0.10	-
34	504778.72	2204224.89	Метод спутниковых геодезических измерений (определений)	0.10	-
35	504778.65	2204258.64	Метод спутниковых геодезических измерений (определений)	0.10	-
36	504777.42	2204275.15	Метод спутниковых геодезических измерений (определений)	0.10	-
37	504771.28	2204344.12	Метод спутниковых геодезических измерений (определений)	0.10	-
38	504767.85	2204380.67	Метод спутниковых геодезических измерений (определений)	0.10	-
39	504763.87	2204380.30	Метод спутниковых геодезических измерений (определений)	0.10	-
40	504767.29	2204343.76	Метод спутниковых геодезических измерений (определений)	0.10	-
41	504773.44	2204274.83	Метод спутниковых геодезических измерений (определений)	0.10	-
42	504774.65	2204258.54	Метод спутниковых геодезических измерений (определений)	0.10	-
43	504774.72	2204224.87	Метод спутниковых геодезических измерений (определений)	0.10	-
44	504774.94	2204185.09	Метод спутниковых геодезических измерений (определений)	0.10	-
45	504775.41	2204115.34	Метод спутниковых геодезических измерений (определений)	0.10	-
46	504775.71	2204047.90	Метод спутниковых геодезических измерений (определений)	0.10	-
47	504764.71	2204017.16	Метод спутниковых геодезических измерений (определений)	0.10	-
48	504765.76	2203981.75	Метод спутниковых геодезических измерений (определений)	0.10	-
49	504767.34	2203924.02	Метод спутниковых геодезических измерений (определений)	0.10	-
50	504769.54	2203849.08	Метод спутниковых геодезических измерений (определений)	0.10	-
51	504768.55	2203809.14	Метод спутниковых геодезических измерений (определений)	0.10	-
52	504766.56	2203731.46	Метод спутниковых геодезических измерений (определений)	0.10	-
53	504765.46	2203692.24	Метод спутниковых геодезических измерений (определений)	0.10	-
54	504763.82	2203648.44	Метод спутниковых геодезических измерений (определений)	0.10	-
23	504767.82	2203648.30	Метод спутниковых геодезических измерений (определений)	0.10	-

Приложение № 6  
к распоряжению  
комитета имущественных  
отношений администрации  
Пермского муниципального района  
от 07.06.2022 № 2355





Приложение № 7  
к распоряжению  
комитета имущественных  
отношений администрации  
Пермского муниципального района  
от 07.06.2022 № 2355



Приложение № 8  
к распоряжению  
комитета имущественных  
отношений администрации  
Пермского муниципального района  
от 07.06.2022 № 2355

